PLANIMETRIA DI PROGETTO Scala 1:250

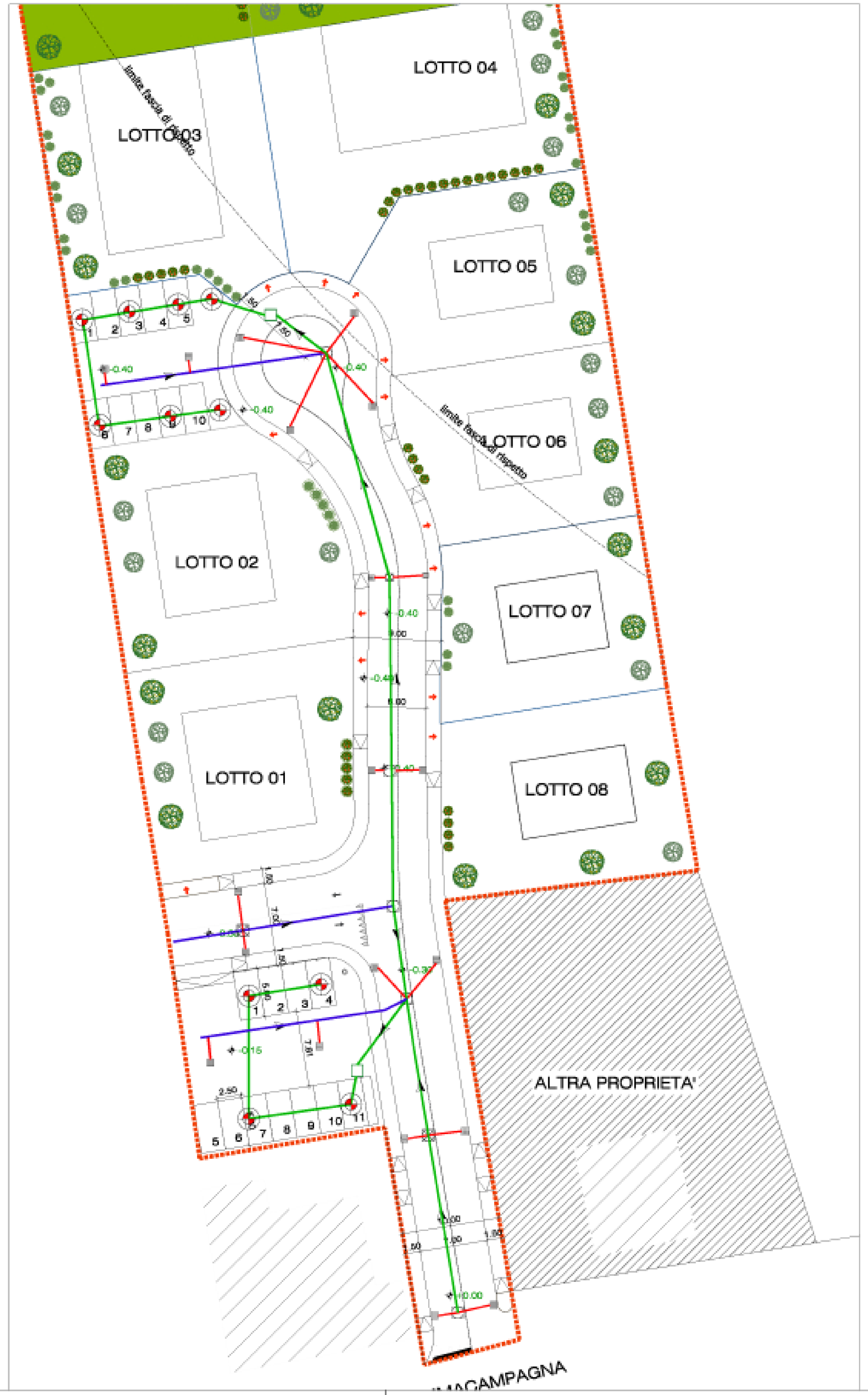

LEGENDA

	POZZO PERDENTE DI PROGETTO Ø 1,5 m H = 6,5 m
	CADITOIA DI PROGETTO
	TUBAZIONE DI PROGETTO PVC Ø DN 315
	TUBAZIONE DI PROGETTO PVC Ø 160
	POZZETTO DI RACCORDO Ø1.0 m ispezionabile
	POZZETTO DI RACCORDO Ø1.0 m non ispezionabile
	TUBAZIONE DI PROGETTO PVC Ø 200
	POZZETTO DECANTATORE 1.00X1.00 ispezionabile

PARTICOLARE POZZO PERDENTE SCALA 1:50

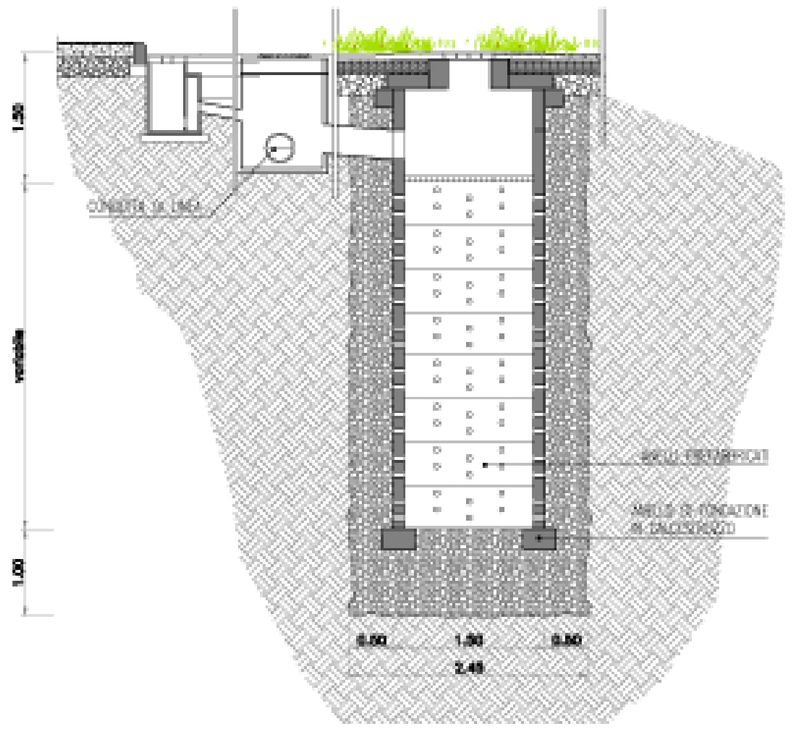

PARTICOLARE CADITOIA SCALA 1:20

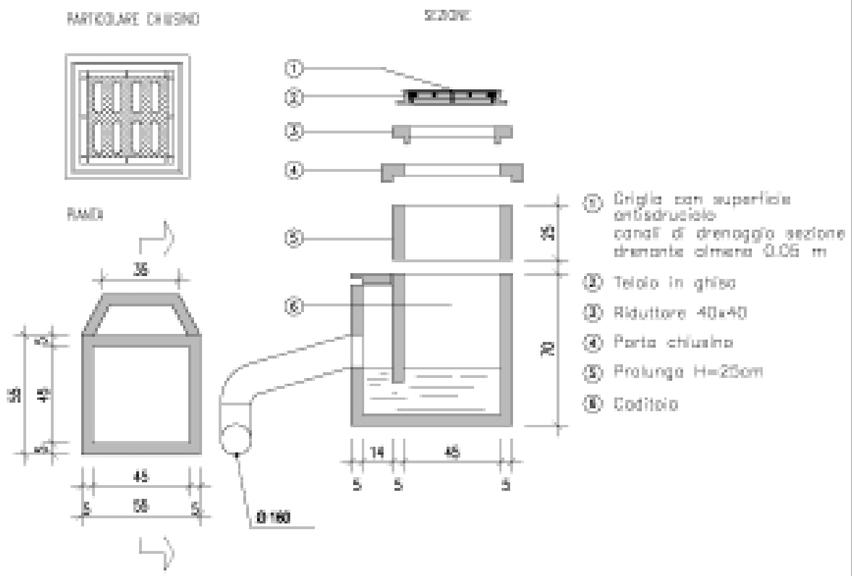

SEZIONE DI POSA TIPO SCALA 1:25

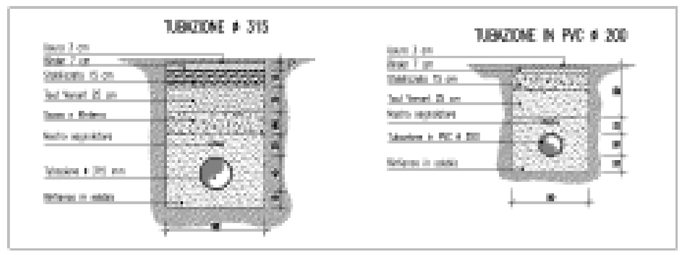

ESTRATTO CARTA TECNICA REGIONALE

Elemento: 123163 "Madonna di Dossobuono" Scala 1:5000

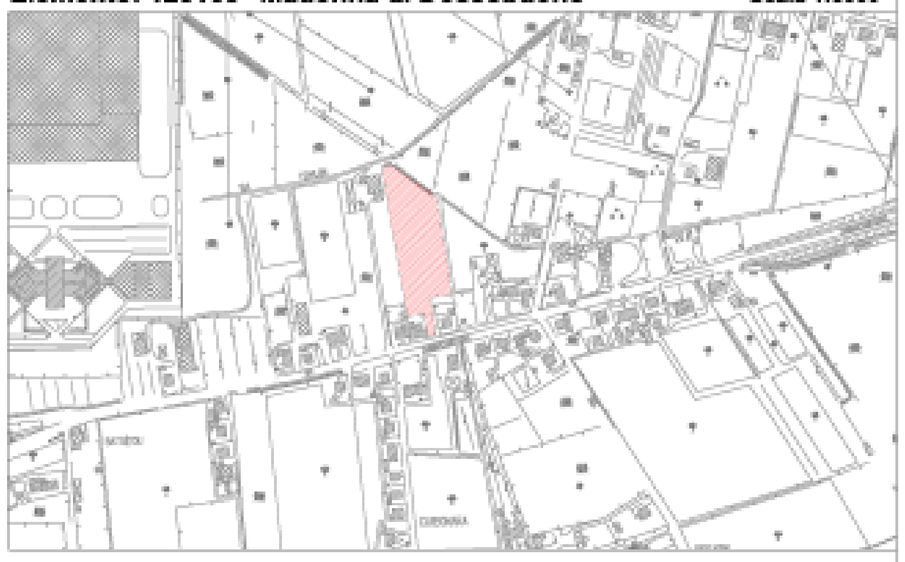

ESTRATTO ORTOFOTO

STUDIO - SEGALA
Michele Segala architetto
Via San Salvatore Corte Regia 6 37121 Verona IT
tel +39 045 590903 cell +39 348 7414227
email info@studio-segala.it www.studio-segala.it

COMUNE DI VERONA

COMMITTENZA

DAL BOSCO GIANLUCA
C.F. DBL GLC 67D13 L781Z
VIA QUARTO PONTE N. 27

TAVOLA:

09-I.01

REVISIONE:

SCALA: Varie

DISEGNO:
APPROVATO:

DATA: 30.01.2014
AGGIORNATO: 08.05.2014

FILE:

PUA
SANTALUCIA_609
PER LA REALIZZAZIONE DI UN PIANO URBANISTICO RESIDENZIALE IN LOCALITA' SANTA LUCIA, VIA SOMMACAMPAGNA, ATO 9, CIRCOSCRIZIONE 4a, DENOMINATO PUA "SANTALUCIA_609"

PROGETTO: Arch. Michele Segala
Arch. Roberta Corradini
Ing. Margherita Rizzi

COLLABORATORE:

IMPIANTI A RETE: Ing. Ilario Rossi
Ing. Anna Rossi

GEOLOGIA: Geol. Luca Zenoni

TOPOGRAFIA: Geom. Lucio Pippa

OGGETTO:

RETE ACQUE METEORICHE

PROGETTISTI: ING. ILARIO ROSSI — ING. ANNA ROSSI

COMMITTENTE: DAL BOSCO GIANLUCA

Questo disegno non si può riprodurre nè copiare, nè comunicare a terze persone od a case concorrenti senza il nostro consenso (vigenti leggi sulle privative industriali e sulle tutele delle opere dell'ingegno)